

Comité de pilotage Contrat Territorial Loir médian

**21 janvier 2020
De 14h à 16h45**

Ordre du jour

14h00 **Administratif et organisation**

- Avenant
- Organisation de l'équipe
- Vie du contrat

14h20 **Stratégie continuité**

14h45 **Actions milieux aquatiques** - par masse d'eau

Actions réalisées en 2019

Actions prévues en 2020

15h30 **Communication et suivi**

Autres sujets : inondation + zones humides

16h00 **Actions qualité de l'eau**

Mesures agro-environnementales

Plateforme expérimentale

Zones tampons

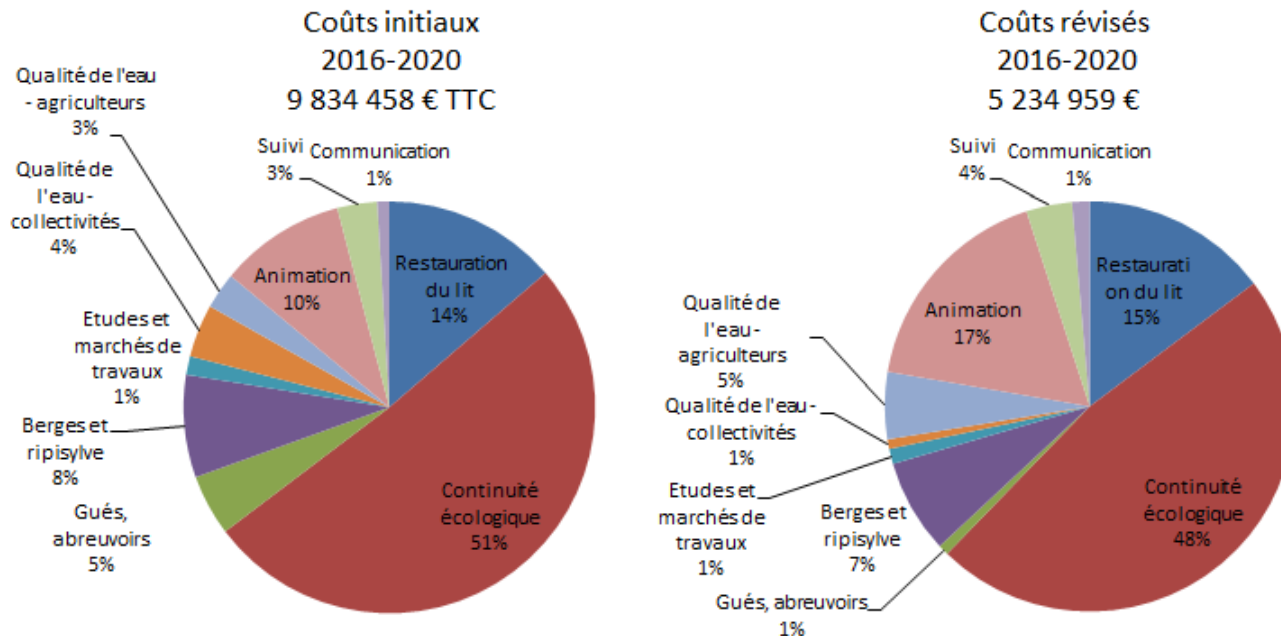
FIN 16h45

Administratif et organisation

AVENANT

Avenant n°2 signé en juillet 2019

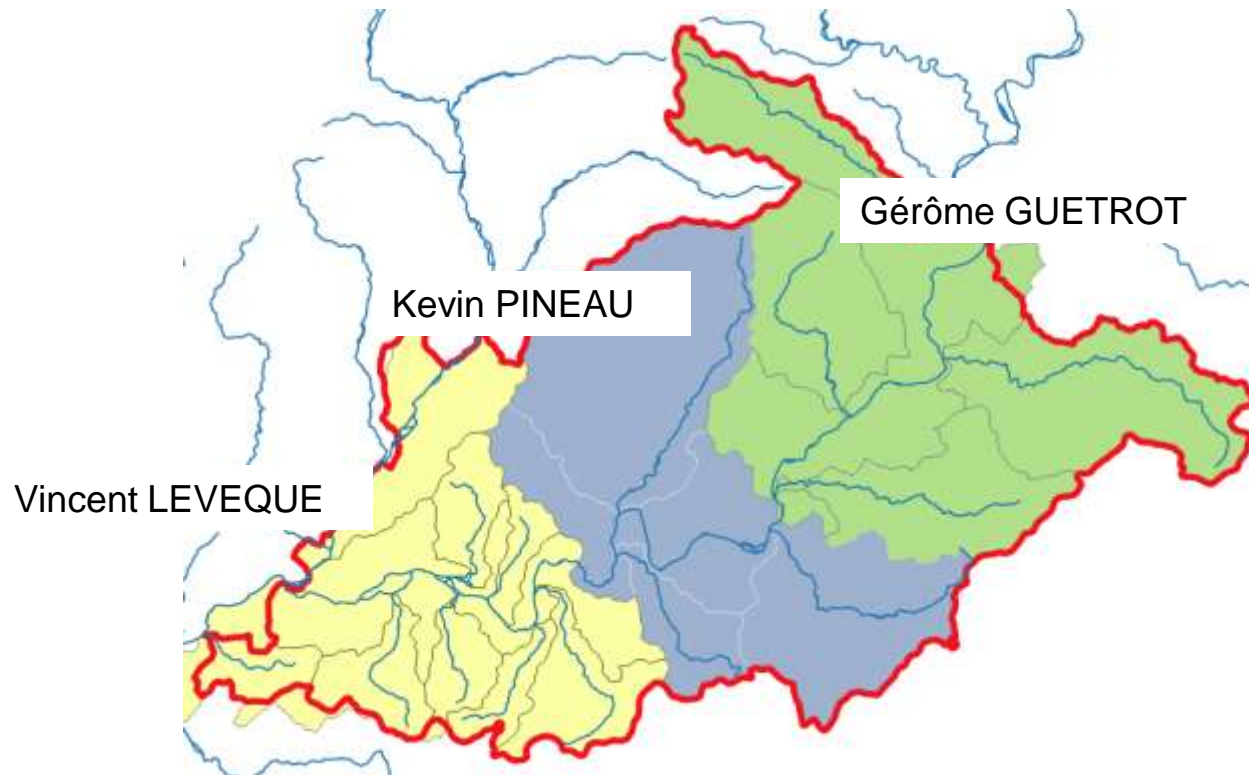
Enveloppe diminuée de 41% / Proportions par typologie conservées



Dépôt des dossiers pour le contrat avant octobre 2020

Organisation Equipe + ELUS

Equipe : Service GEMA intégré à la direction des cycles de l'eau



Elus : Création d'un comité de pilotage GEMAPI réunissant les cinq intercommunalités

VIE DU CONTRAT TERRITORIAL

CONTRAT n°1 : 2016-2020

Dépôt des dossiers pour le contrat avant octobre 2020

Année 2020 :

Actions prévues dans l'avenant

Bilan du contrat

Perspective d'un 2^e contrat

2 x 3 ans (2023-2026 + 2027-2030)

Période de transition entre 2 contrats :

2 ans max. comprenant le dépôt du dossier Déclaration d'Intérêt Général

Financement des postes d'animation, suivi, com, études

Pas de financement de travaux

Stratégie continuité

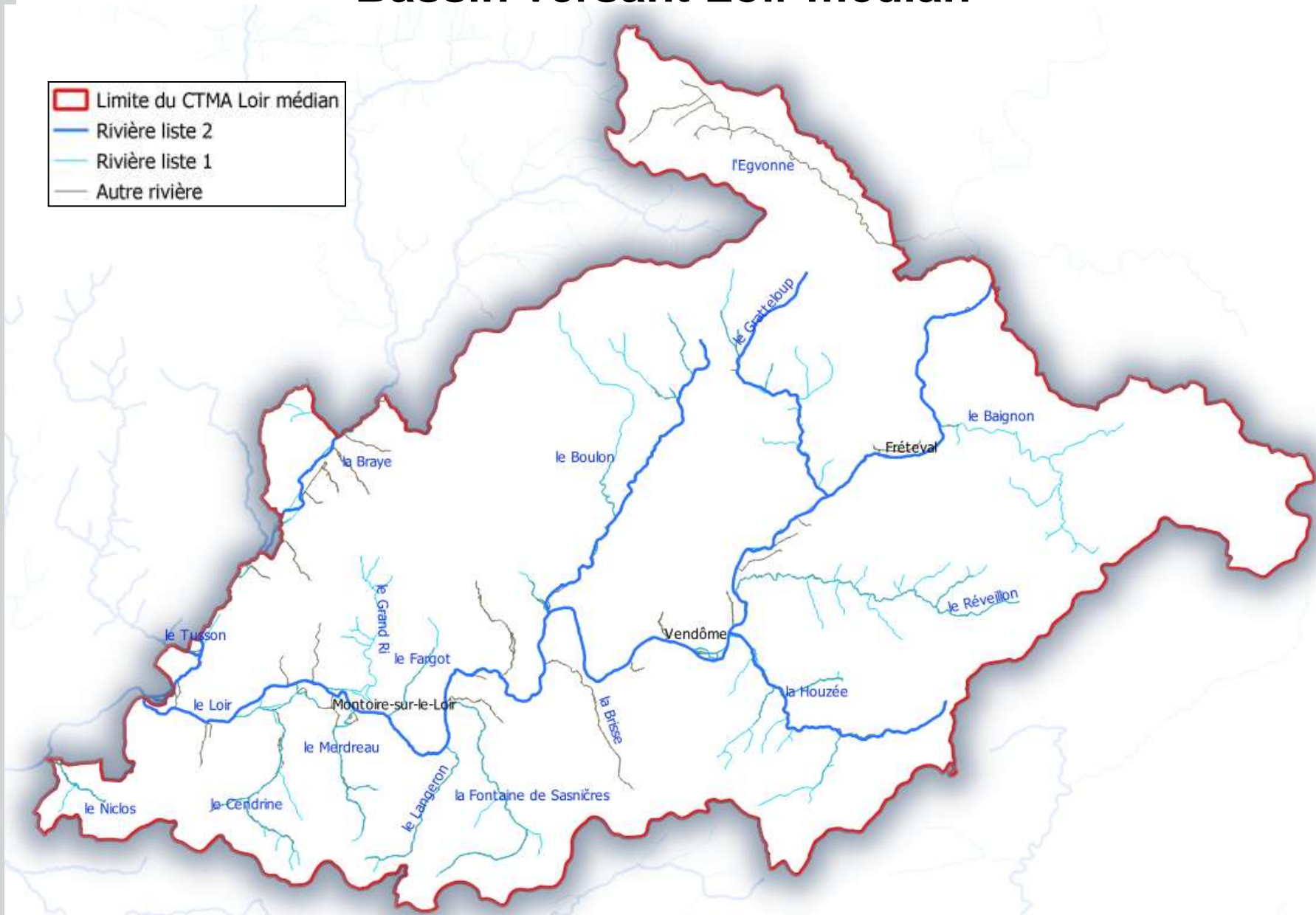
Liste 1 et 2

Zoom axe Loir

Etudes en cours et à venir

Bassin versant Loir médian

- ▭ Limite du CTMA Loir médian
- Rivière liste 2
- Rivière liste 1
- Autre rivière



Axe Loir



Etude de restauration de la continuité écologique Axe Loir - Vendôme / Naveil

EN COURS

→ Démarrage : septembre 2018 / ARCADIS

Mesures basses eaux en septembre 2018 et Mesures hautes eaux en mars 2019

→ Définition du cheminement préférentiel pour la traversée de Vendôme
▪ Ouvrages des Grands Près → Islette → Montrieux

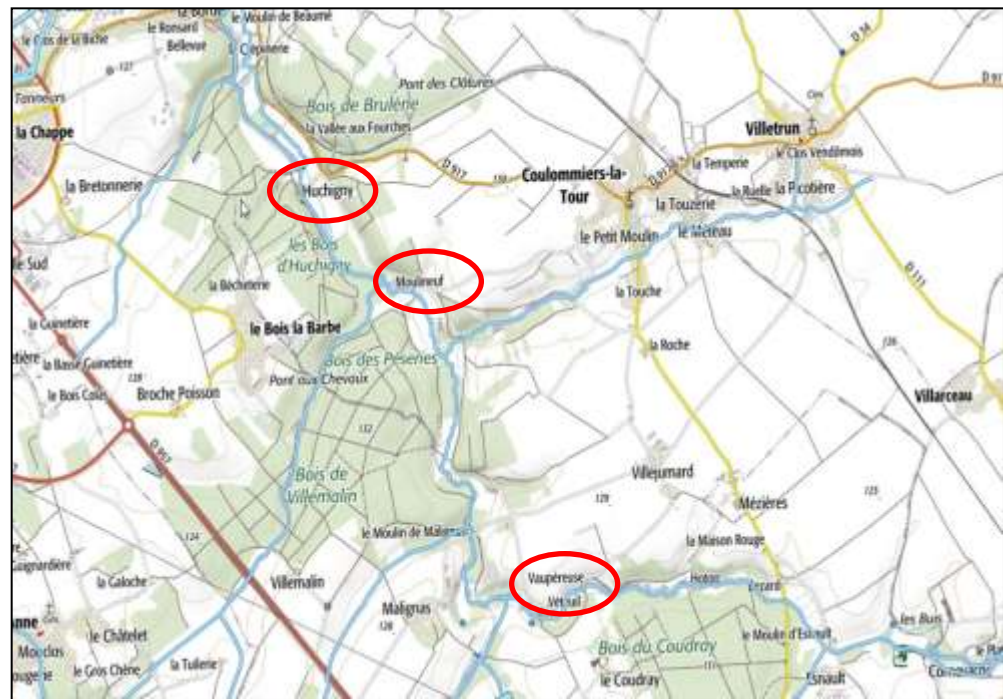
→ Avancement de l'étude à la phase 2 : avant-projets sommaires

→ Choix du scénario pour la phase 3 : Avant-projet détaillé



Etudes de restauration de la continuité écologique en 2020

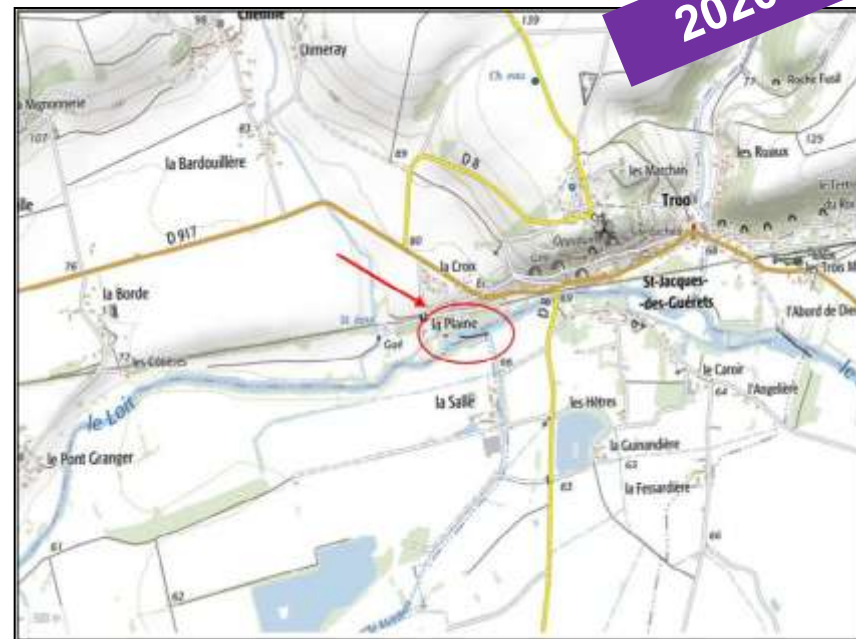
- Moulin de Chantereine – Villiers-sur-Loir
 - Site hydraulique sur le Loir en aval de Vendôme
 - Cahier des charges rédigé
 - Présence d'un bras de contournement
- Moulin de Huchigny – Coulommiers-la-Tour
 - Site hydraulique classé sur la Houzée
 - Cahier des charges rédigé
- Moulin de Véteuil
 - Concertation en cours
- Moulin de Moulineuf
 - Concertation en cours



Etudes de restauration de la continuité écologique en 2020

→ Moulin de la Plaine

Site hydraulique à Trôo




Cahier des charges à compléter :


- Scénario d'arasement total de l'ouvrage à mentionner expressément
- Prise en compte des éléments paysagers
- Prise en compte de l'impact sur le bâti le long du cours d'eau (étude géotechnique)


Contexte patrimonial fort


- Abords de monuments historiques
- Site inscrit
- Démarche de labellisation « Site Patrimonial Remarquable » en cours

La Braye


 Limite du CTMA Loir médian


 Limite de masse d'eau


 Rivière liste 2


 Rivière liste 1


Ouvrages hydrauliques

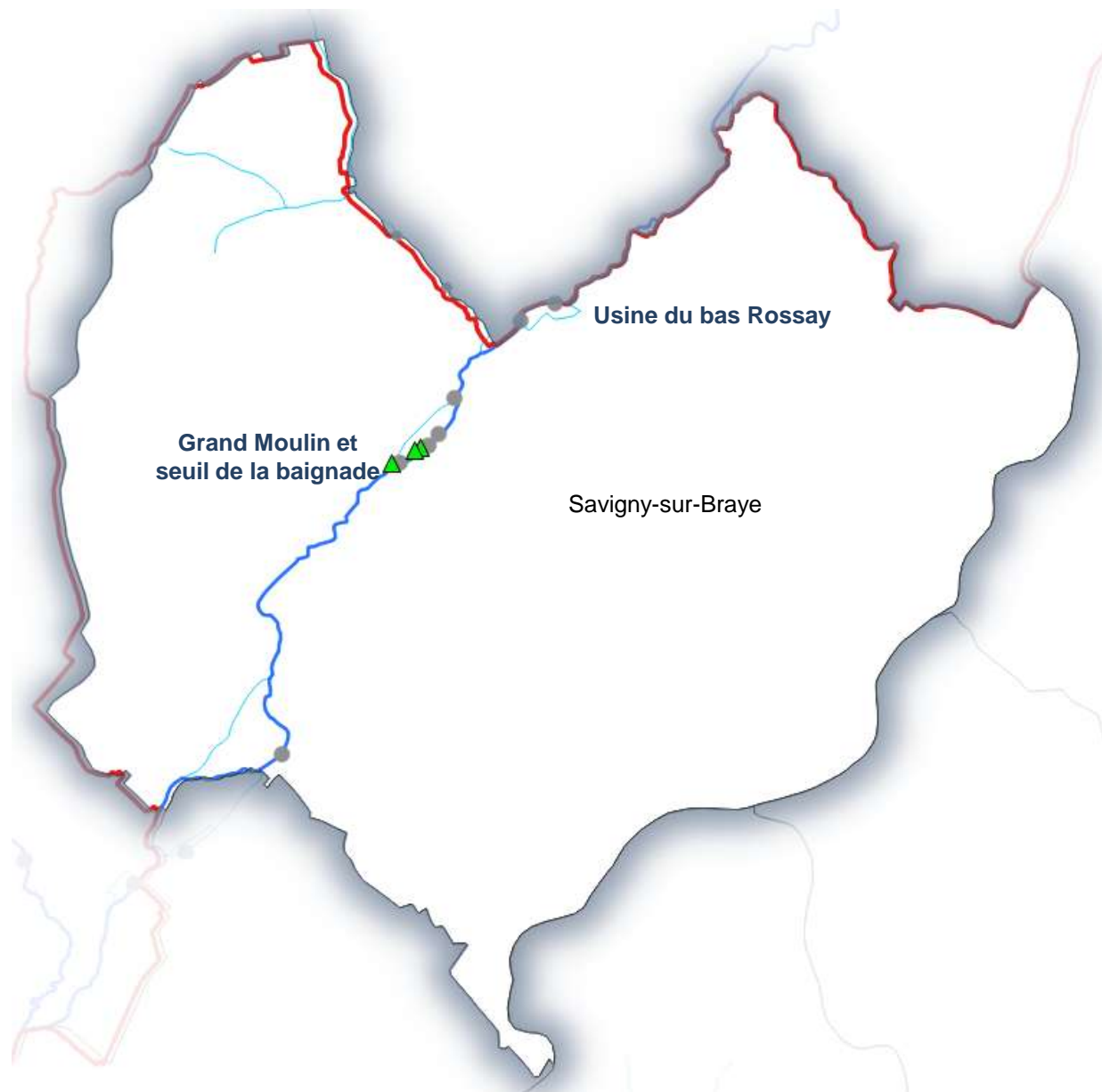
 Aménagé ou transparent

 Aménagé 2017 ou 2018

 Etude en cours

 concertation en cours

 Autres ouvrages



2020

Travaux de restauration de la continuité écologique en 2020

→ Savigny-sur-Braye

Réalisation partielle en 2020 (phase 1)

Travaux sur le bras en rive droite :

- Mise en place d'un nouveau seuil permettant une meilleure répartition des débits entre les deux bras
- Entretien du bras
- Protection de berge

Travaux sur le bras principal :

- Suppression du vannage principal et remise en état du site.

Travaux sur le bras en rive gauche (site des Grands Moulins) :

- Suppression du vannage de décharge
- Nivellement du bras.



Travaux de restauration de la continuité écologique en 2020

→ Savigny-sur-Braye

- Réalisation sur le prochain CT :

Travaux sur le bras principal :

- Suppression du seuil passerelle
- Mise en place d'une nouvelle passerelle
- Mise en place de banquettes de micro-seuils franchissables en amont du seuil passerelle
- Mise en place d'un abreuvoir
- Mise en place de banquettes en amont du vannage principal du Moulin (optionnel).

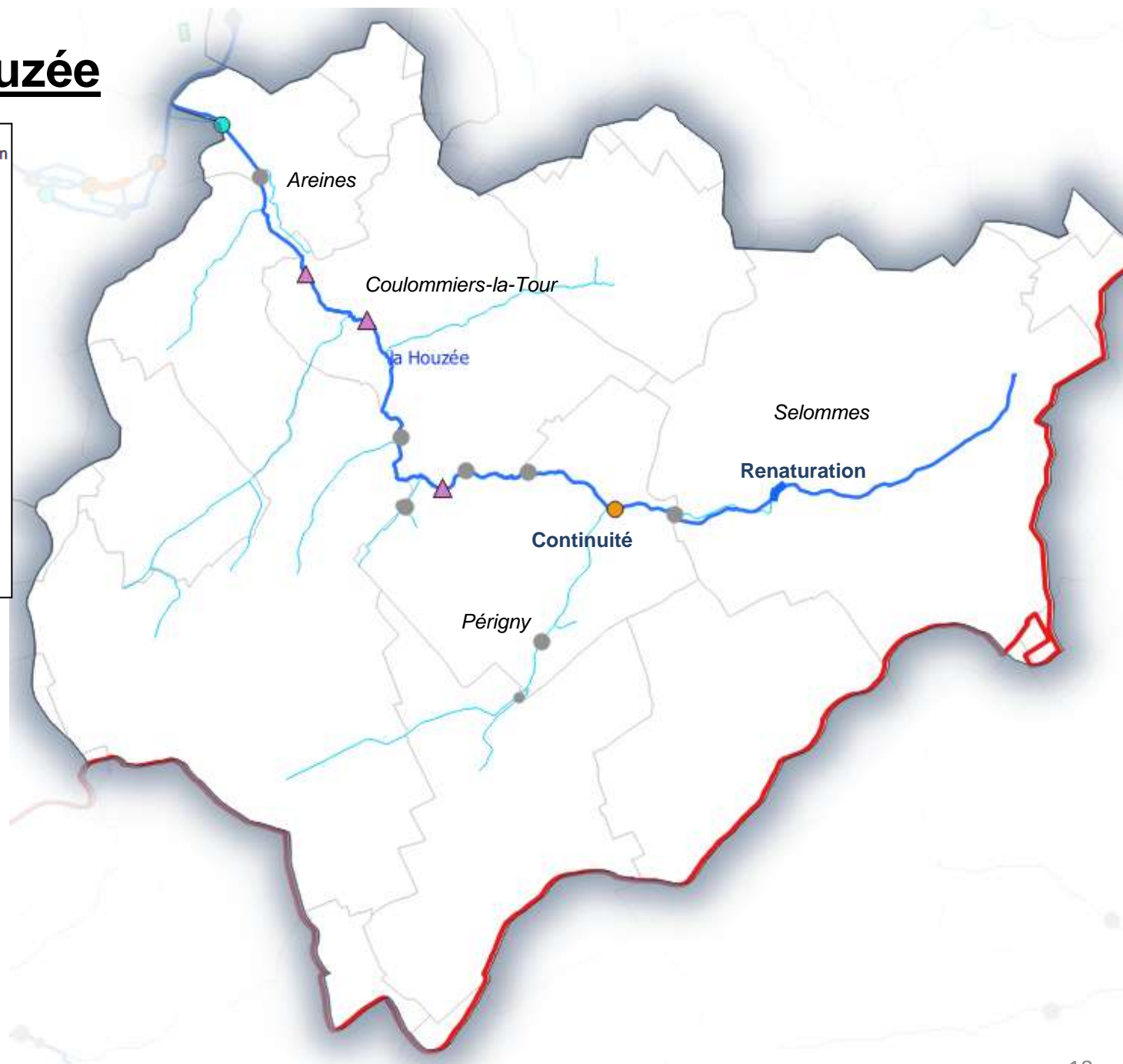
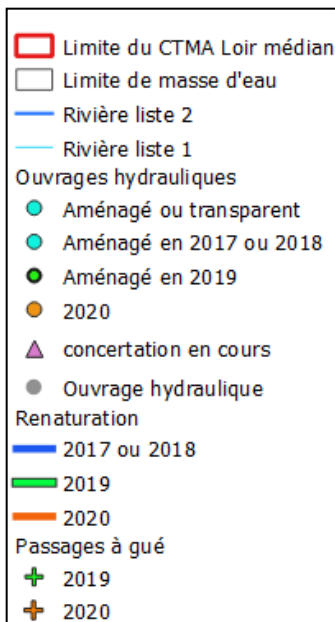
REPORTE



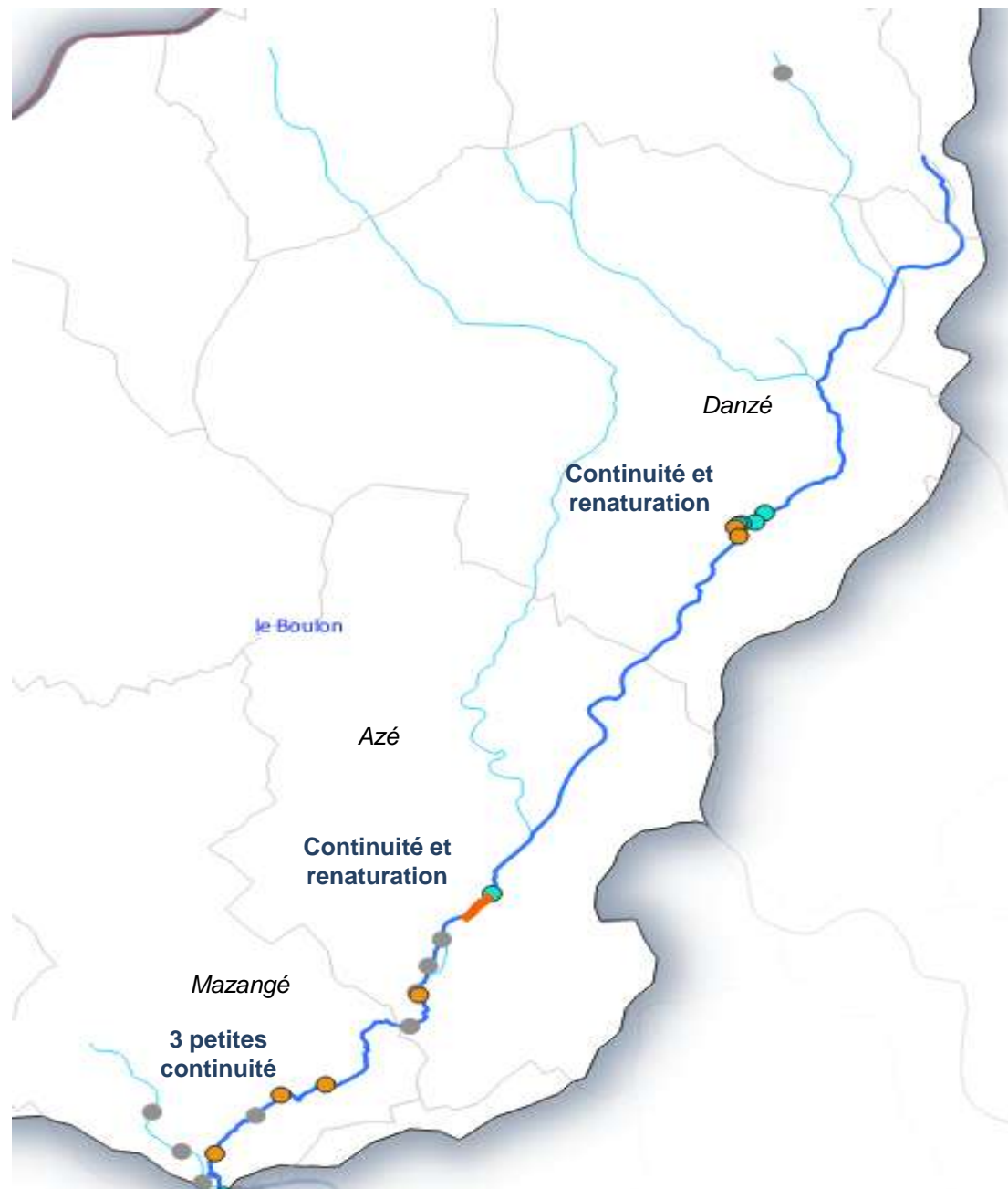
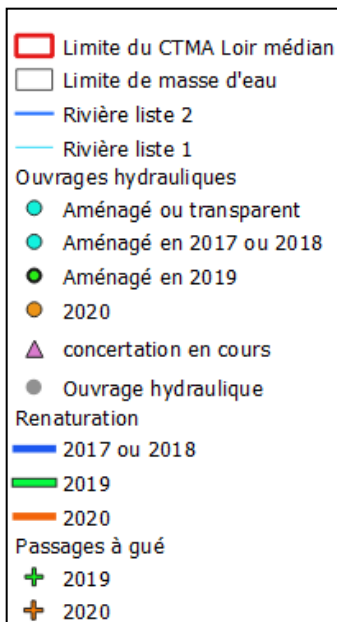
Actions par masses d'eau

- Réalisées
- Prévisionnel 2020

La Houzée



Le Boulon



2020

Renaturation du Boulon – 2020 Commune de Danzé

- Deux seuils :
 - Le premier en aval du pont départemental de la D357
 - Le second au lavoir

- Echanture de 0,50m x 0,50m présentant des vitesses importantes

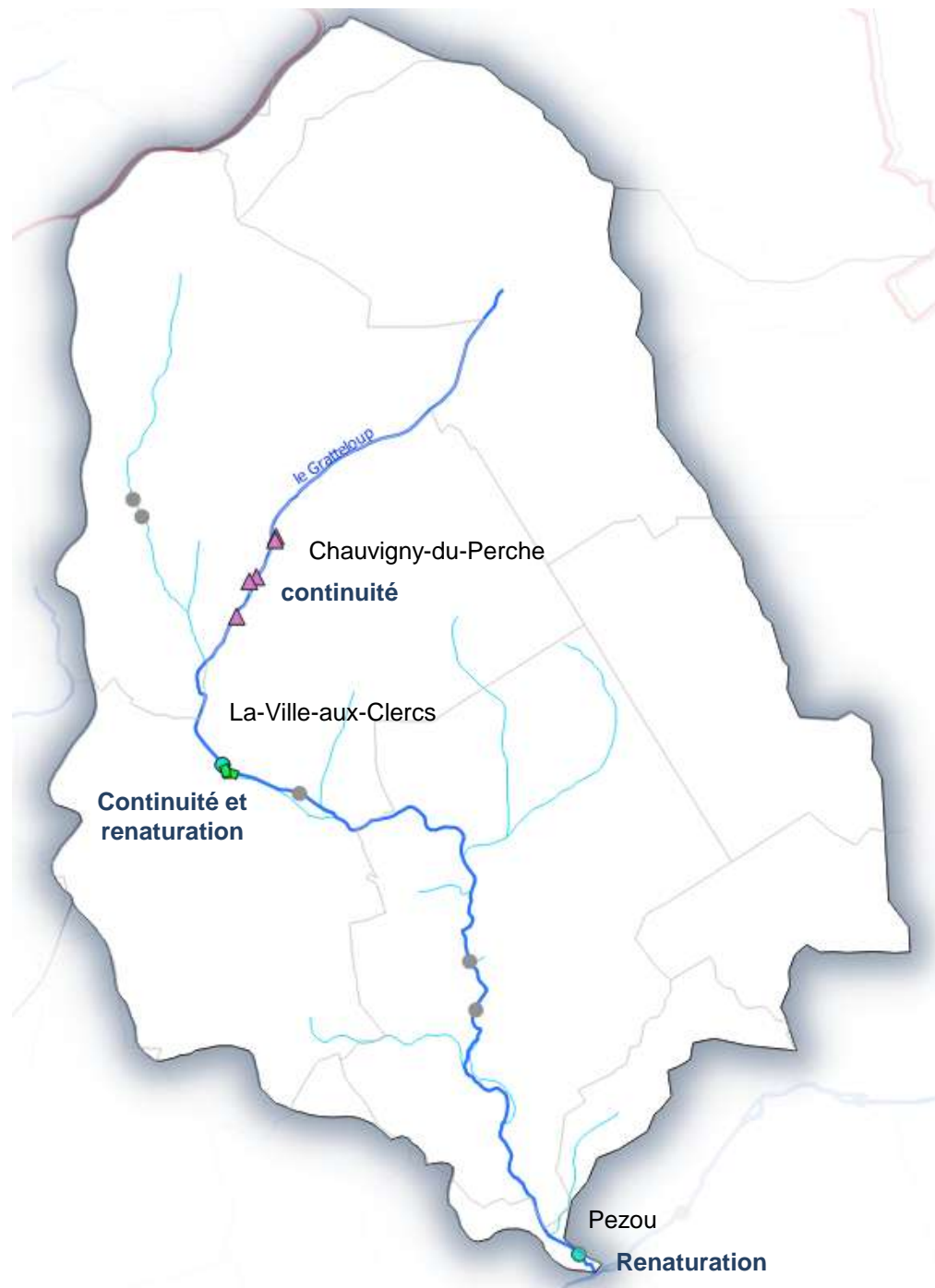
- Arasement du bâti béton et recharge granulométrique pour garder la lame d'eau au niveau du pont départemental

- Légère renaturation possible sur les deux secteurs très élargi

A valider



Le Gratteloup



Renaturation du Gratteloup à La-Ville-aux-Clercs

→ Renaturation 150m de rivière en aval du pont avec recharge

→ Ouverture du seuil à planche en aval

→ Modification du tracé pour filtration de l'arrivée d'EP

→ Terrassement en septembre 2019

→ Plantation d'arbres et arbustes en décembre 2019

→ Coût : 27 500 € HT



FAIT

Aménagement du radier du pont de La-Ville-aux-Clercs

→ Maitrise d'ouvrage du conseil départemental

→ Création d'une échancrure avec blocs liaisonnés

→ Chantier en octobre 2019

→ Coût de 30 000 € HT



FAIT

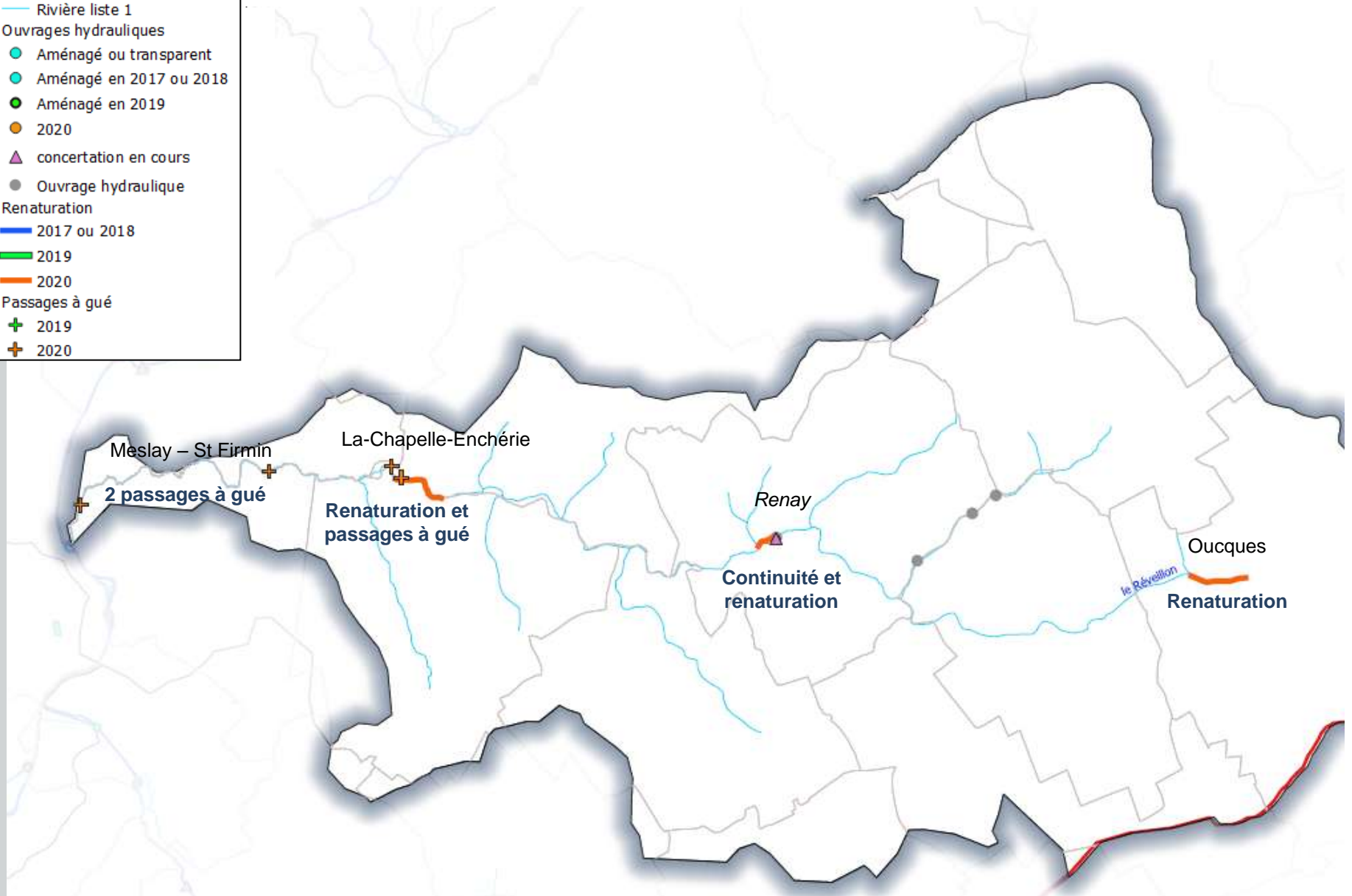
LISTE 1

Le Baignon

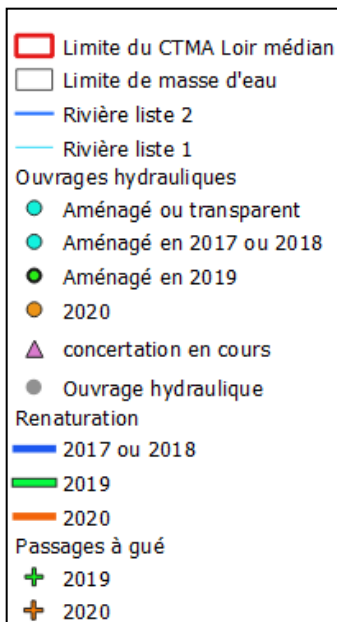


Réveillon

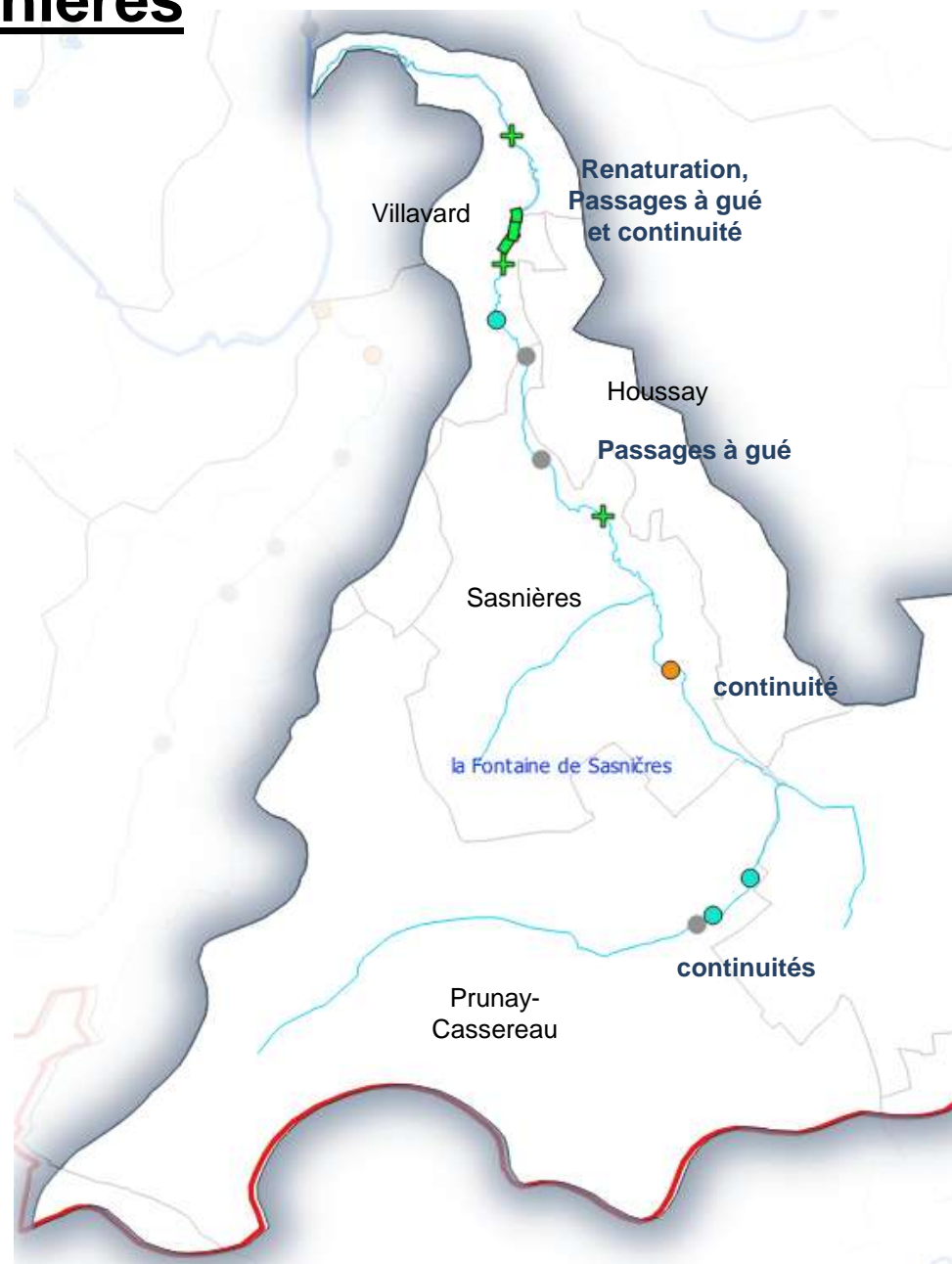
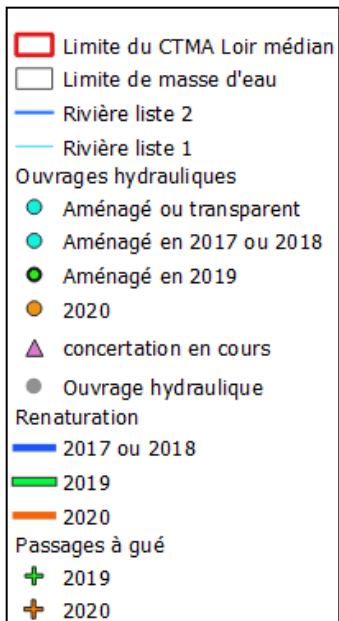
- ▭ Limite du CTMA Loir médian
- ▭ Limite de masse d'eau
- Rivière liste 2
- Rivière liste 1
- Ouvrages hydrauliques
 - Aménagé ou transparent
 - Aménagé en 2017 ou 2018
 - Aménagé en 2019
 - 2020
- ▲ concertation en cours
- Ouvrage hydraulique
- Renaturation
 - 2017 ou 2018
 - 2019
 - 2020
- Passages à gué
 - ✚ 2019
 - ✚ 2020



Le Brisse



La Fontaine de Sasnières



Renaturation du ruisseau Fontaine de Sasnières à Villavard

→Création de 5 méandres sur un
secteur très rectiligne (300 mL)

→ Travail pédagogique avec la
ferme d'exploitation du lycée
agricole de Montoire-sur-le-Loir

→Mise en place de clôtures
électriques et d'un abreuvoir
solaire

→Plantation d'arbres et arbustes
en décembre 2019

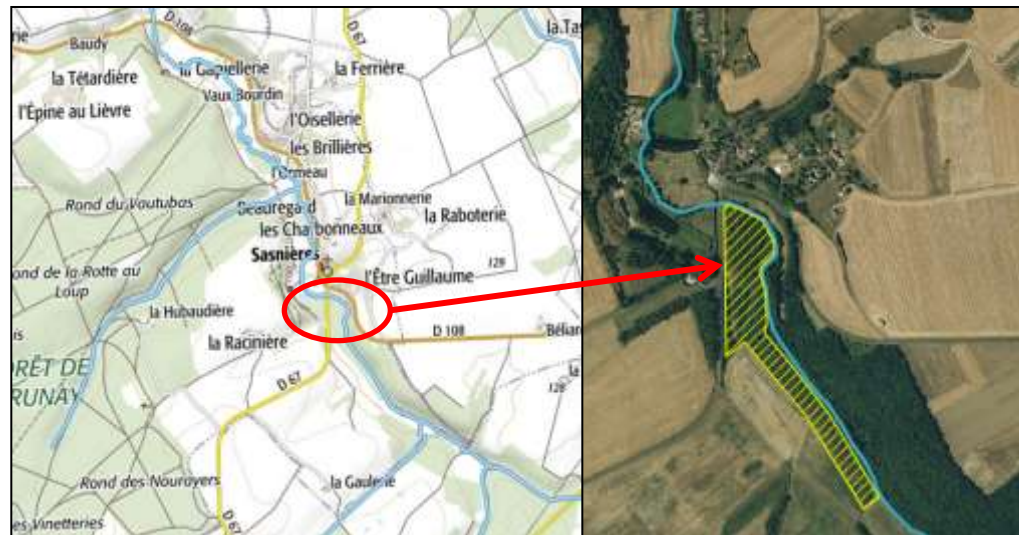
→ Coût ~ 57 000 € HT

FAIT

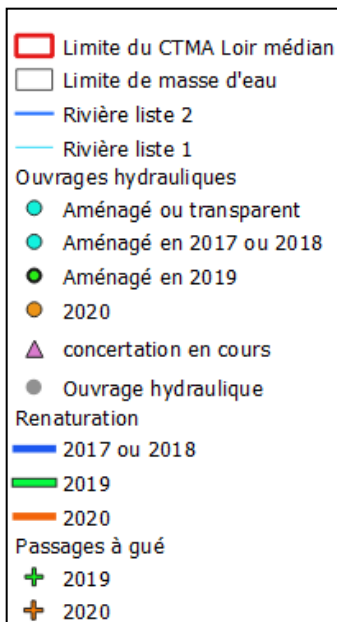


Reconversion d'une peupleraie en prairie humide à Sasnières

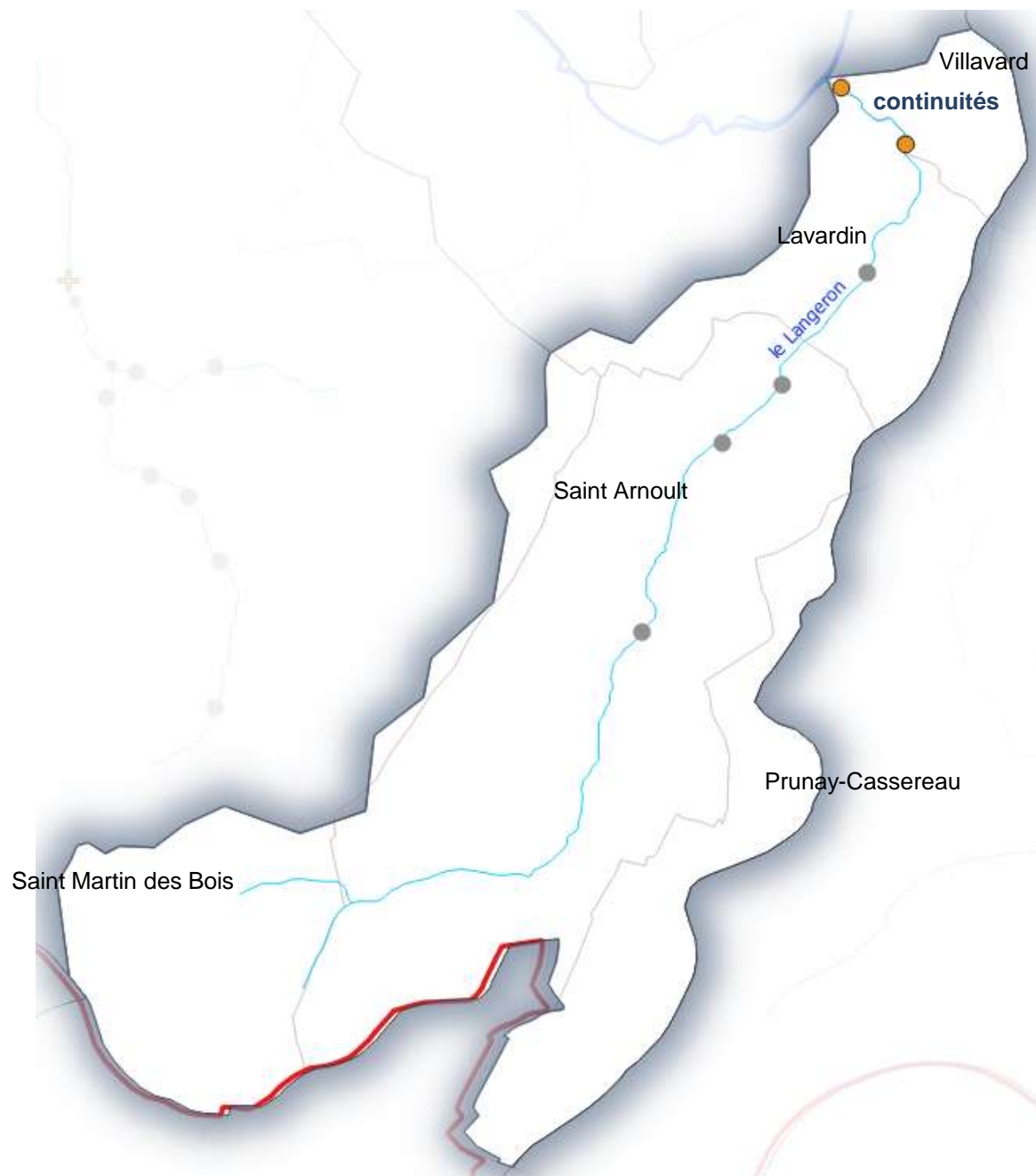
- Initiative privée
- Surface de 5,5 Ha en bordure du ruisseau Fontaine de Sasnières
- Gain écologique recherché
 - Biodiversité
 - Qualité des eaux
- Propositions de travaux à faire



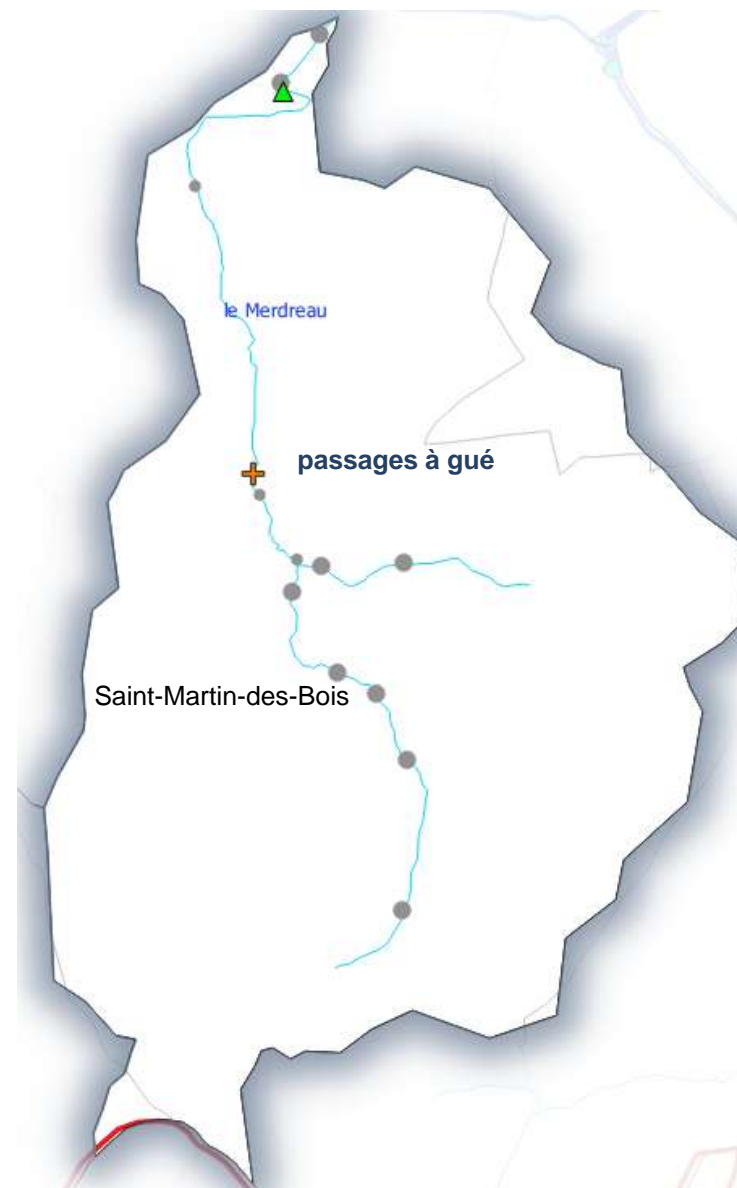
La Cendrine



Le Langeron

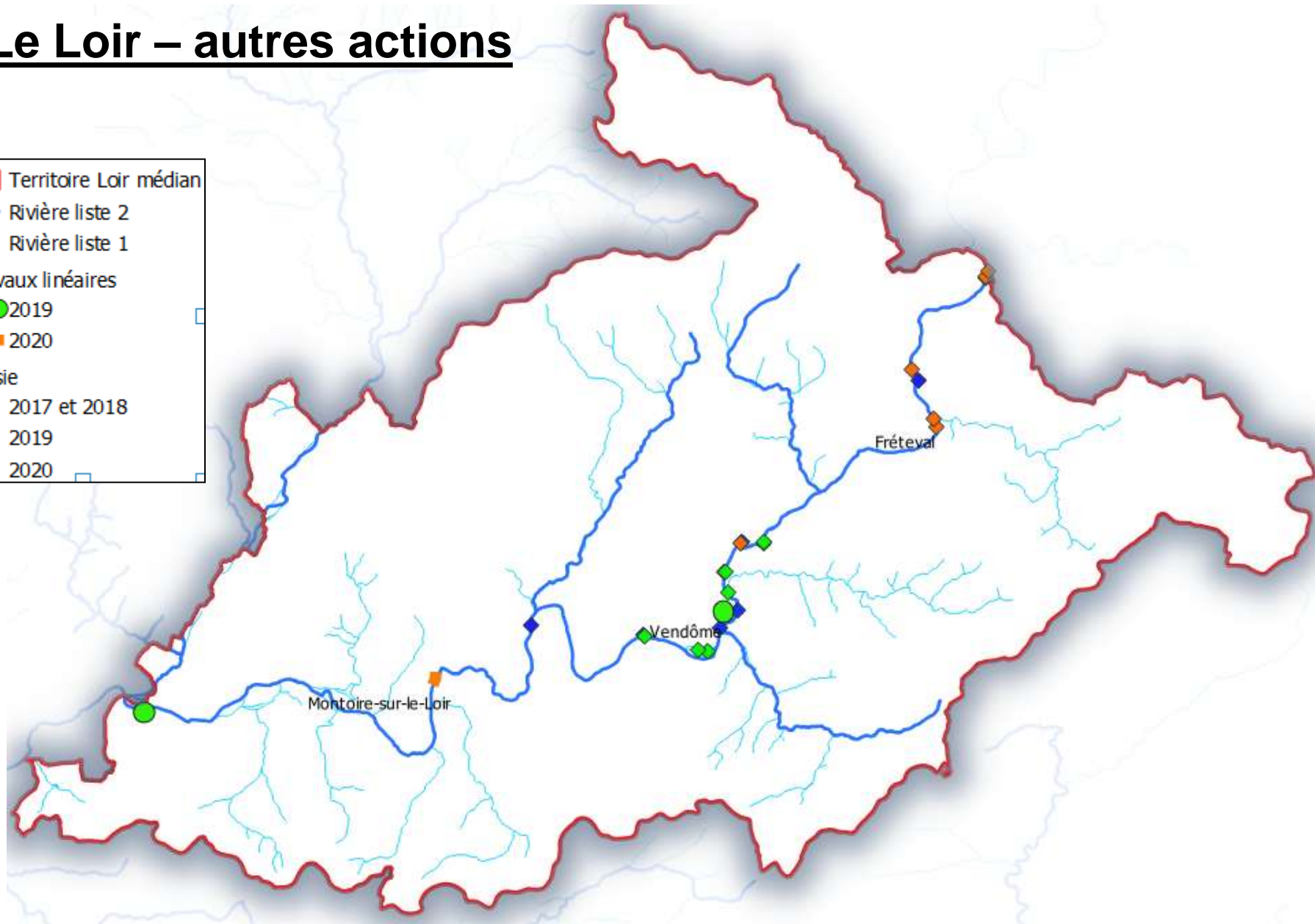
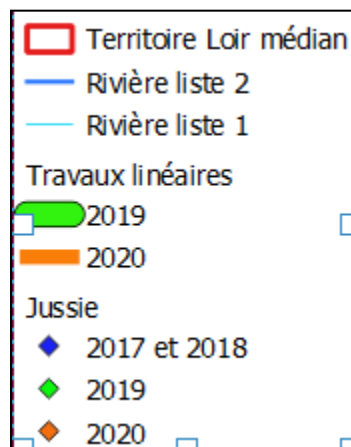


Le Merdreau



Le Loir

Le Loir – autres actions



Renaturation du ruisseau de Saint-Ouen sur 100 mL

→ Dossier loi de l'eau avec des étudiants en projet tutoré

→ Travaux réalisés en régie avec l'équipe GEMA et deux classes du LEGTA Areines

→ Coût : 3 796 € TTC

FAIT



Restauration des berges et des habitats – Vallée-de-Ronsard

→ site inscrit de l'Isle verte. Lieu privilégié du poète Pierre de Ronsard

→ 4 tonnes de pièces métalliques retirés

→ techniques végétales vivantes

→ plantations

→ Coût : 22 267 € HT



FAIT

AUTRES OPERATIONS

FAIT

Embâcles

→ Intervention sur 14 parcelles

→ Coût : 28 600 € TTC

Jussie

Arrachage en interne et par entreprise

12 zones – 950 mètres carrés

Coût : 7 400 € HT

Plantations

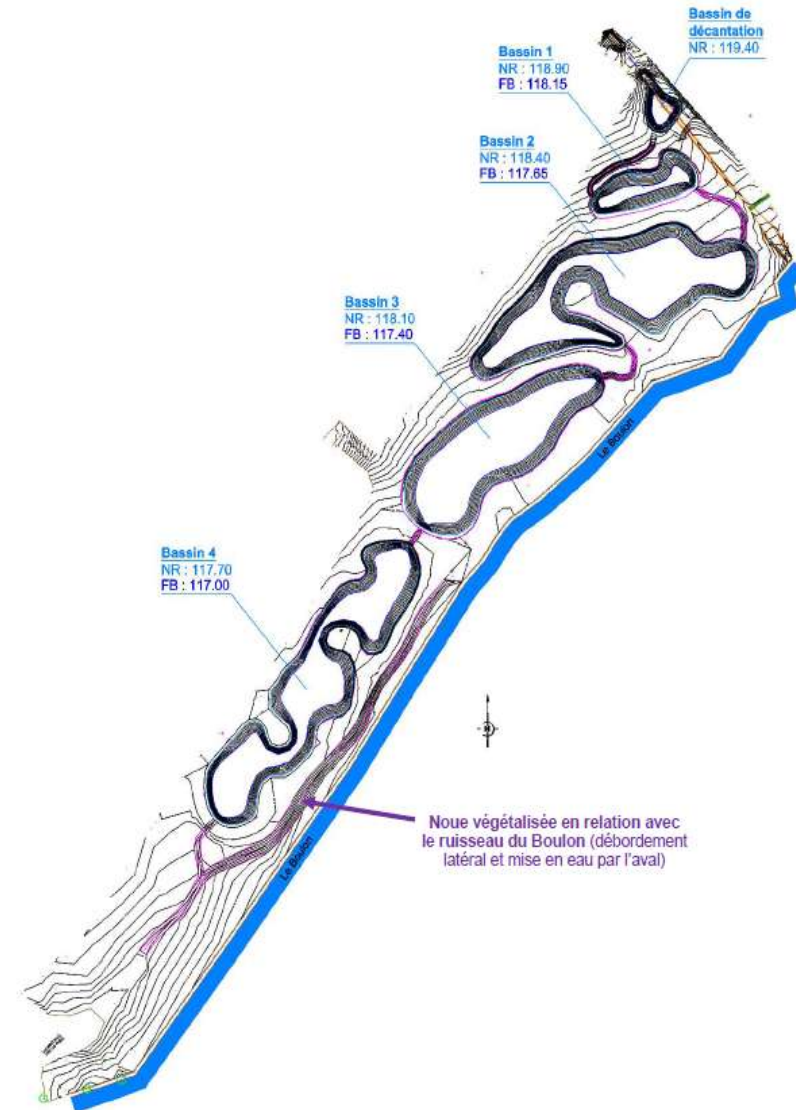


Actions Qualité de l'eau

Mesures agro-environnementales
Plateforme expérimentale
Zones tampons

Etude pour la création d'une zone tampon humide artificielle sur le Boulon à Danzé

- Etude en phase 2 – Réunion le 16/01
- Surface drainée de 90 Ha
- Création de 5 bassins, volume total de 2200m³, dénivelé naturel de 2,50m



Communication et Suivi

COMMUNICATION

Animations Milieux aquatiques	St Firmin / La Ville-aux- Clercs / Selommes	3 classes 15 seances	Athena
Animations Zéro phyto	Mazangé / Naveil / Saint Firmin	3 communes 130 personnes	Perche Nature
Jardins au naturel	Pas de candidat		Maison botanique



IPR	36,89
CLASSE DE QUALITE	Très mauvaise
ETAT	Mauvais

Suivi

2019

→ IPR et IBGN Vendôme
 → IBGN avant travaux La Chapelle Enchérie

FAIT



Note IBGN standard	5	4	5	6
Note IBGN robuste	4	3	4	2

Note IBGN	≥ 17	16 - 13	12 - 9	8 - 5	≤ 4
Qualité	Très Bonne	Bonne	Moyenne	Médiocre	Mauvaise

2020

IBGN Selommès (n+2 travaux)

Autres suivis définis avec le conseil départemental en attente de validation de l'agence de l'eau

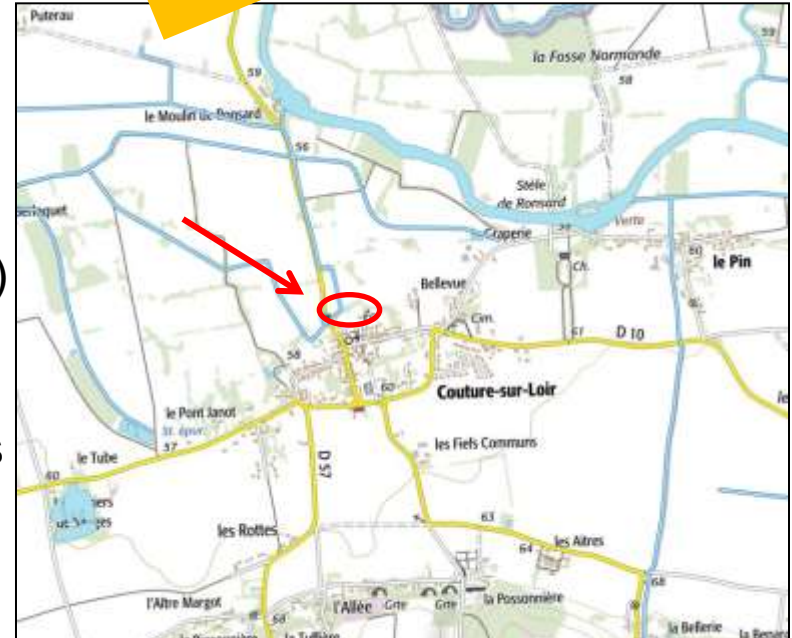
Autres sujets

- INONDATION**
- Zones humides**

Régularisation de la digue de Vallée de Ronsard

- Digue de protection de classe C (arrêté de classement du 28/12/2009)
- Travail de mise en conformité réglementaire des ouvrages entrepris suite au rapport d'inspection de la DREAL du 22/08/2019
- Etude en cours commanditée par l'EP Loire :
 - Phase 1 (réalisée) : description de l'ouvrage et des éventuels désordres
 - Phase 2 (1^{er} semestre 2020) : Scénarios d'aménagement en vue de faire un choix sur la neutralisation de l'ouvrage

2020



Actions Inondation - Bassin du Loir

Territoires vendômois et fléchois : territoires à enjeux forts

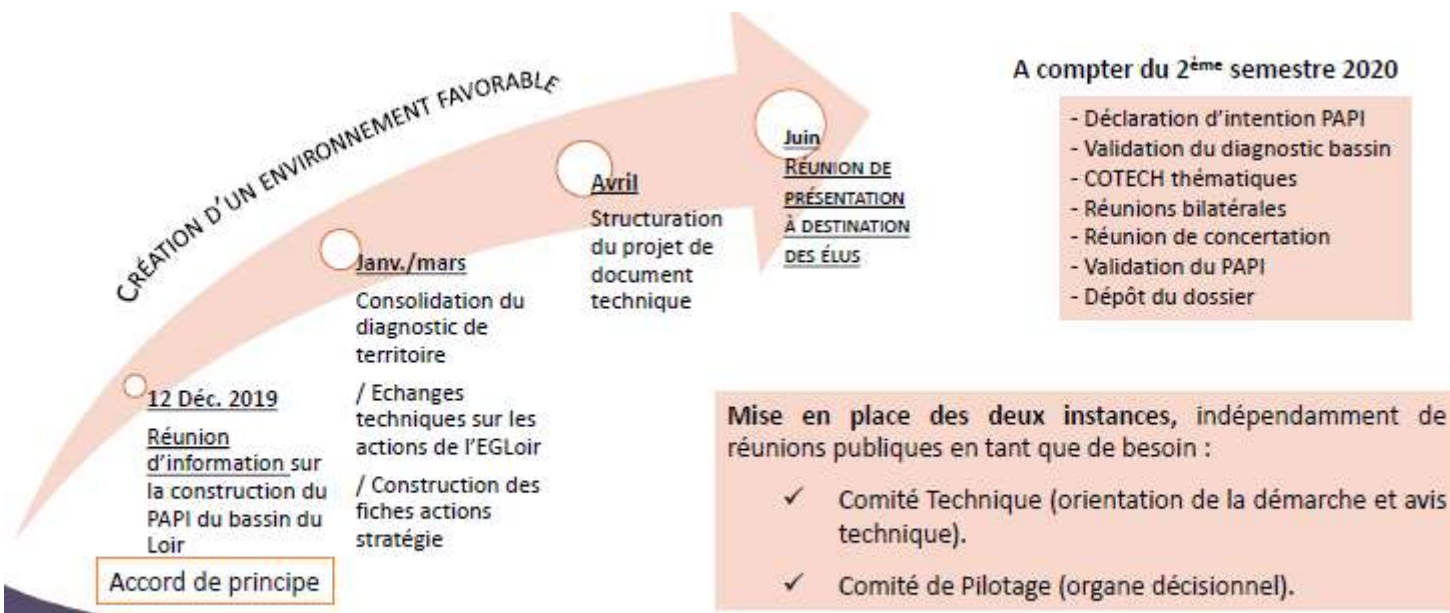
Stratégie Locale de Réduction du Risque Inondation validé le 16.09.19 par les élus en COFIL GEMAPI.

FAIT

Souhait d'aller vers un PAPI

réunion d'informations le 12.12.19 à l'initiative de l'EpLoire avec l'ensemble des collectivités concernées par le bassin du Loir

2020



CATV : en cours d'adhésion à l'EpLoire

Zones humides

→ Anticiper les zones humides dans les zones AU (à urbaniser) des PLUi

→ Inventaire terrain sur l'ensemble du territoire en travaillant par étapes

